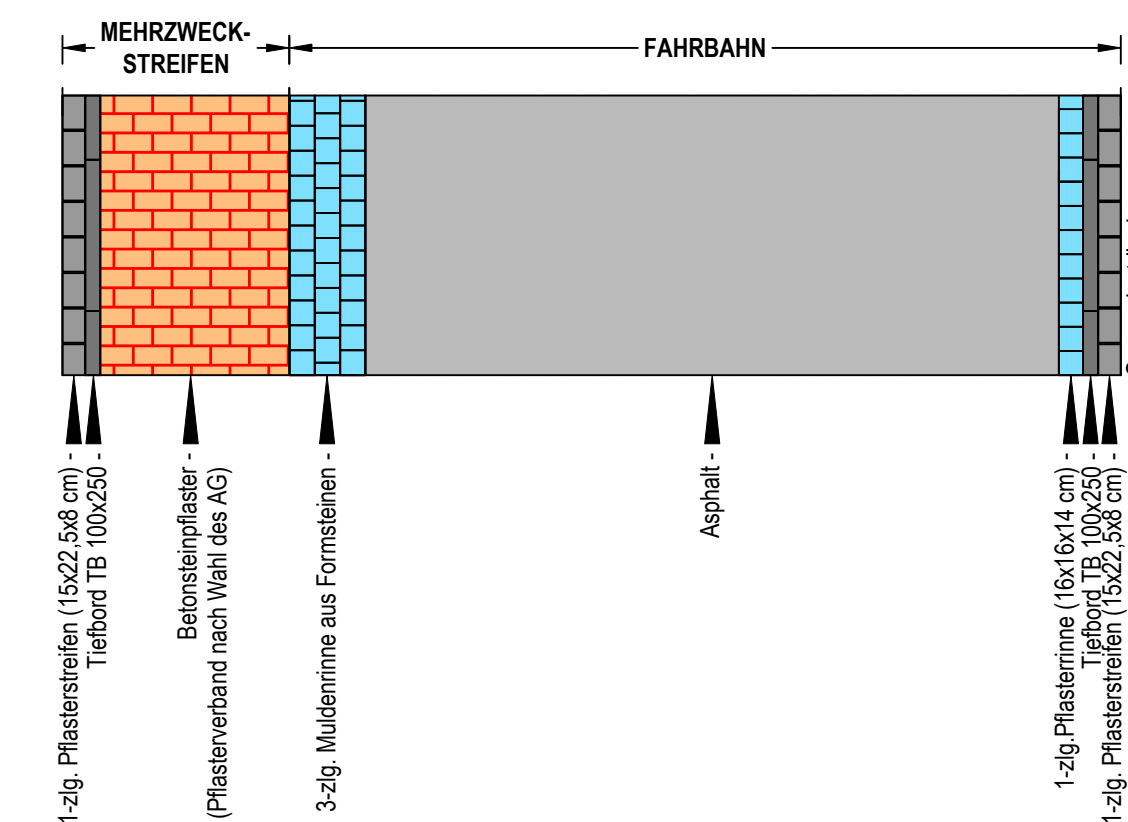
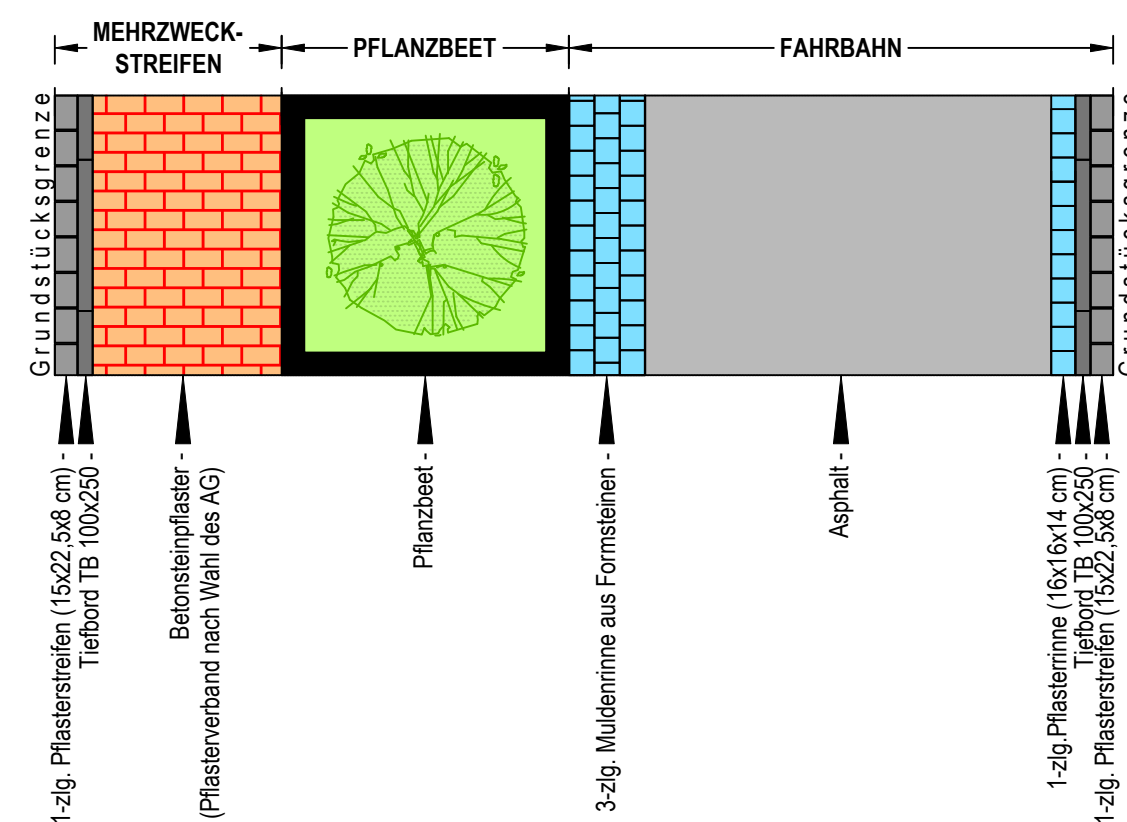
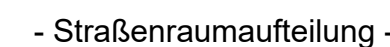


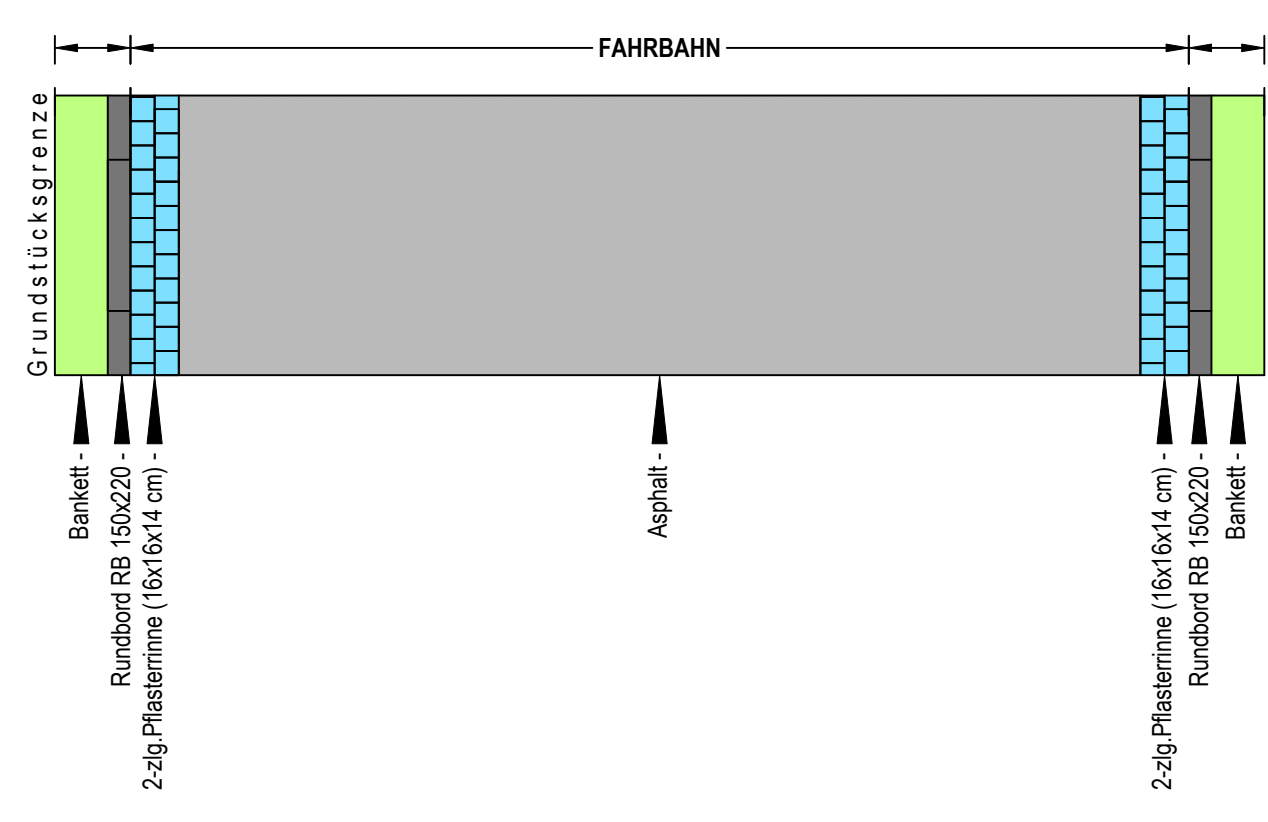
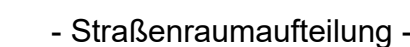
- Fertigstellung der Erschließungsstraße -
(mit einseitigem Mehrzweckstreifen)



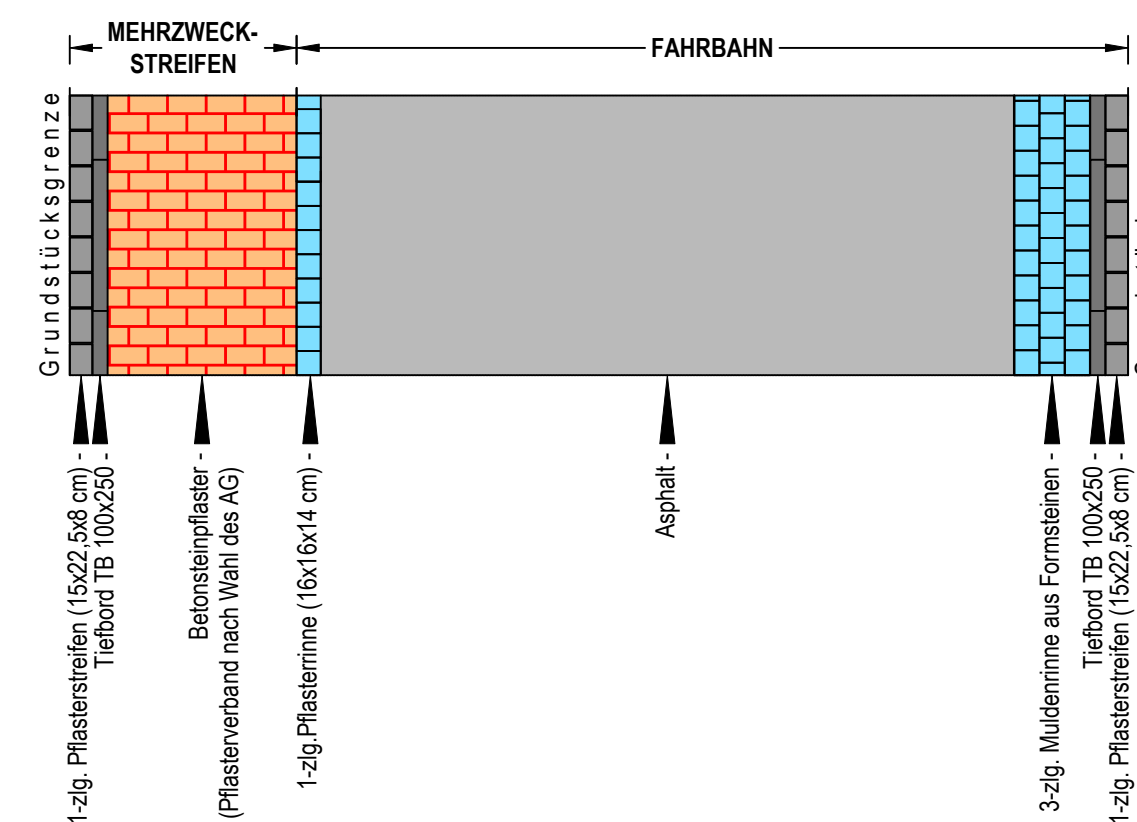
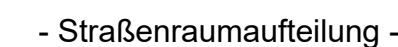
- Fertigstellung der Erschließungsstraße -
(mit einseitigem Mehrzweckstreifen und Pflanzbeet)



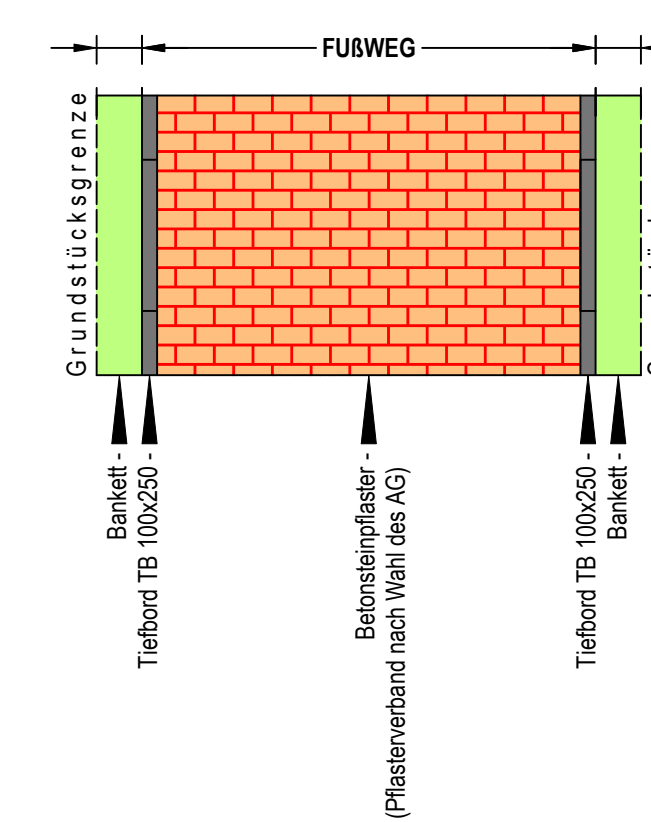
- "Heidchenstraße" -



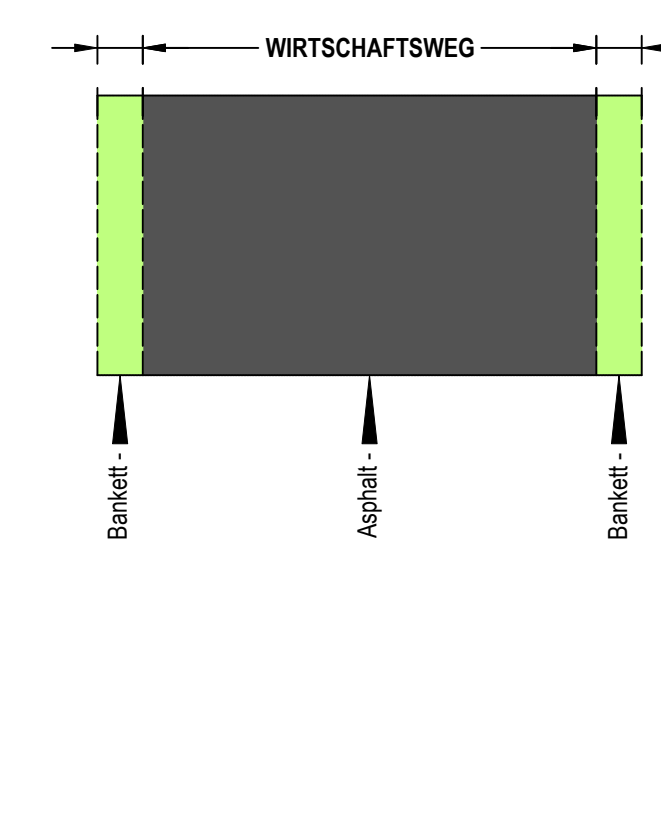
- Teilbereich "In der Dammbitze" -



- Fußweg -
(Achse 5 + 7)



- Wirtschaftsweg zum RRB -
(Achse 6 + 8)



Die Höhen für den Vorstufenausbau sind mit der örtlichen Bauüberwachung abzustimmen.

nur zu Kalkulationszwecken

Unternehmen: Erschließung des Neubaugebietes "Am Heidchen"
in der Ortsgemeinde Bannberscheid
Westerwaldkreis


Planart:	<p>Regelquerschnitte</p> <p>Planung</p> <p>Verkehrsanlagen</p>
----------	--

Anlage:
4.4

Maßstab:
1: 50

Datum: März 2026

entworfen:	
gezeichnet:	



**Ortsgemeinde
Bannberscheid**
Schulstraße 2
56424 Bannberscheid
info@bannberscheid.de

Unterschrift (Auftraggeber)